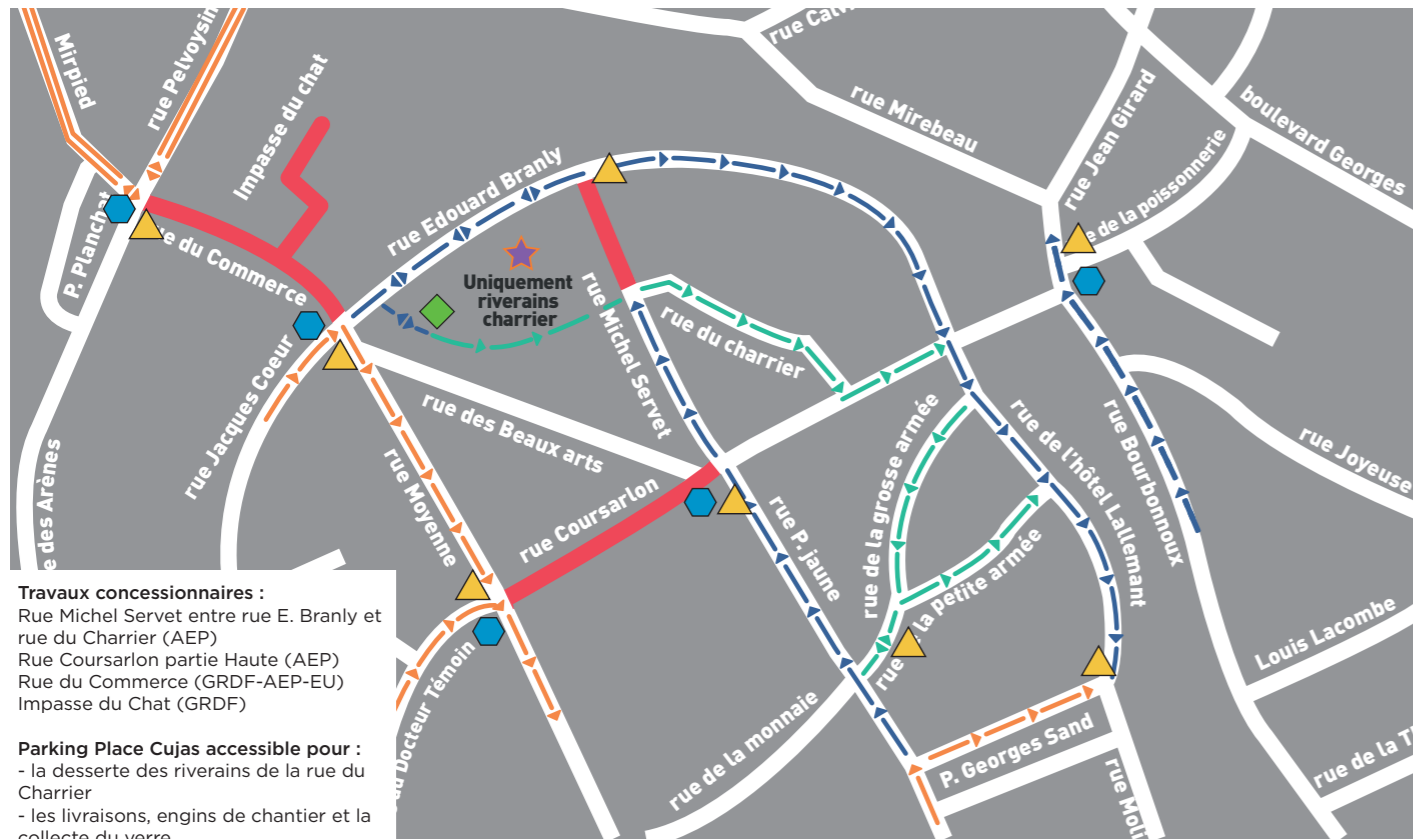


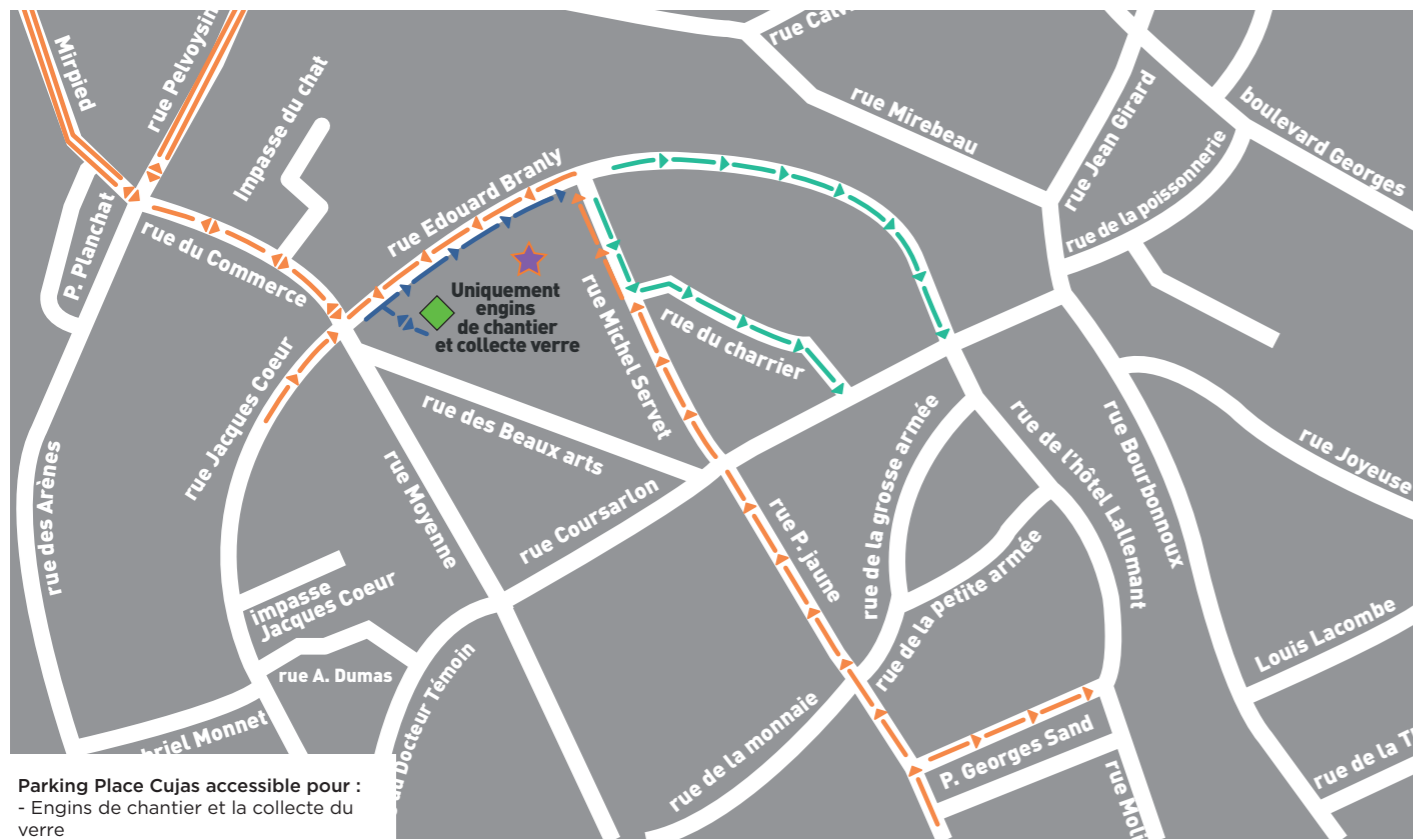
**PLAN CIRCULATION PHASE 1
DU 27 JUIN AU 13 JUILLET 2022**



Travaux concessionnaires :
 Rue Michel Servet entre rue E. Branly et rue du Charrier (AEP)
 Rue Coursarlon partie Haute (AEP)
 Rue du Commerce (GRDF-AEP-EU)
 Impasse du Chat (GRDF)

Parking Place Cujas accessible pour :
 - la desserte des riverains de la rue du Charrier
 - les livraisons, engins de chantier et la collecte du verre

**PLAN CIRCULATION PHASE 1
DU 14 AU 29 JUILLET 2022**



Parking Place Cujas accessible pour :
 - Engins de chantier et la collecte du verre

- Emprise concernée par les travaux
- Desserte pour tous les usagers en sens unique
- ↔ Desserte pour tous les usagers avec contre-sens autorisé
- ↔ Desserte pour tous les usagers avec double sens de circulation
- ↔ Desserte riverains, livraisons, engins de chantier et de ramassage des ordures ménagères avec contre-sens autorisé
- Desserte riverains, livraisons, engins de chantier et de ramassage des ordures ménagères en sens unique
- ★ Diagnostic Archéologique (emprise en cours de définition sur la partie basse de la place)
- Desserte uniquement pour les riverains en sens unique
- ↔ Desserte uniquement pour les riverains avec contre-sens autorisé
- ▲ Point de collecte pour les déchets
- ★ Point de livraison des commerces
- ◆ Point de collecte verre

**TRAVAUX CONCESSIONNAIRES
AUX ABORDS DE LA PLACE CUJAS**

**PLANS DE CIRCULATION
DU 2 MAI AU 29 JUILLET 2022**

La Ville de Bourges s'est engagée dans le réaménagement de la Place Cujas pour en faire une place de vie urbaine et paysagère. L'objectif est de transformer ce parking à ciel ouvert en un espace de vie, où la végétalisation sera centrale, où les habitants auront plaisir à se retrouver et où des événements pourront se tenir et ainsi irriguer l'ensemble des commerces alentours.

CE PROJET COMPREND DE NOMBREUX ENJEUX :

- **UN ENJEU ENVIRONNEMENTAL** pour intégrer les problématiques climatiques comme les îlots de chaleur et la désimperméabilisation des sols,
- **UN ENJEU DE VALORISATION PATRIMONIALE** compte tenu de l'histoire du site, de sa position centrale dans le cœur historique de Bourges et de son inscription au plan de sauvegarde et de mise en valeur,
- **UN ENJEU DE REQUALIFICATION URBAINE ET PAYSAGÈRE** qui se traduit par un travail sur l'identité de la place comme lieu central du centre-ville, le lieu où l'on se retrouve,
- **UN ENJEU SOCIAL ET CULTUREL** pour renforcer la place comme lieu de vie et d'animations populaires, située au carrefour des espaces commerçants du centre-ville.

Préalablement au réaménagement de la Place Cujas, la municipalité a travaillé avec l'ensemble des concessionnaires afin de leur donner l'opportunité de réhabiliter leurs réseaux, parfois très vétustes.

Des travaux concessionnaires aux abords de la Place Cujas vont ainsi s'étendre de mai à fin novembre 2022, et un diagnostic archéologique en juin et juillet 2022.

Ils concerneront la rue des Beaux-Arts, la rue Michel Servet, la rue Edouard Branly, la rue Moyenne (entre la rue Jacques Cœur et la rue du Docteur Témoin), la rue du Commerce et l'impasse du Chat.

Afin de minimiser la gêne occasionnée, la Ville de Bourges a travaillé sur un phasage de ces travaux, en prenant également en considération les travaux engagés de requalification de la rue Coursarlon.

CES TRAVAUX S'ORGANISERONT EN 2 TEMPS :

- > Une première période du **2 MAI AU 29 JUILLET 2022**
- > Une seconde période du **5 SEPTEMBRE AU 25 NOVEMBRE 2022**

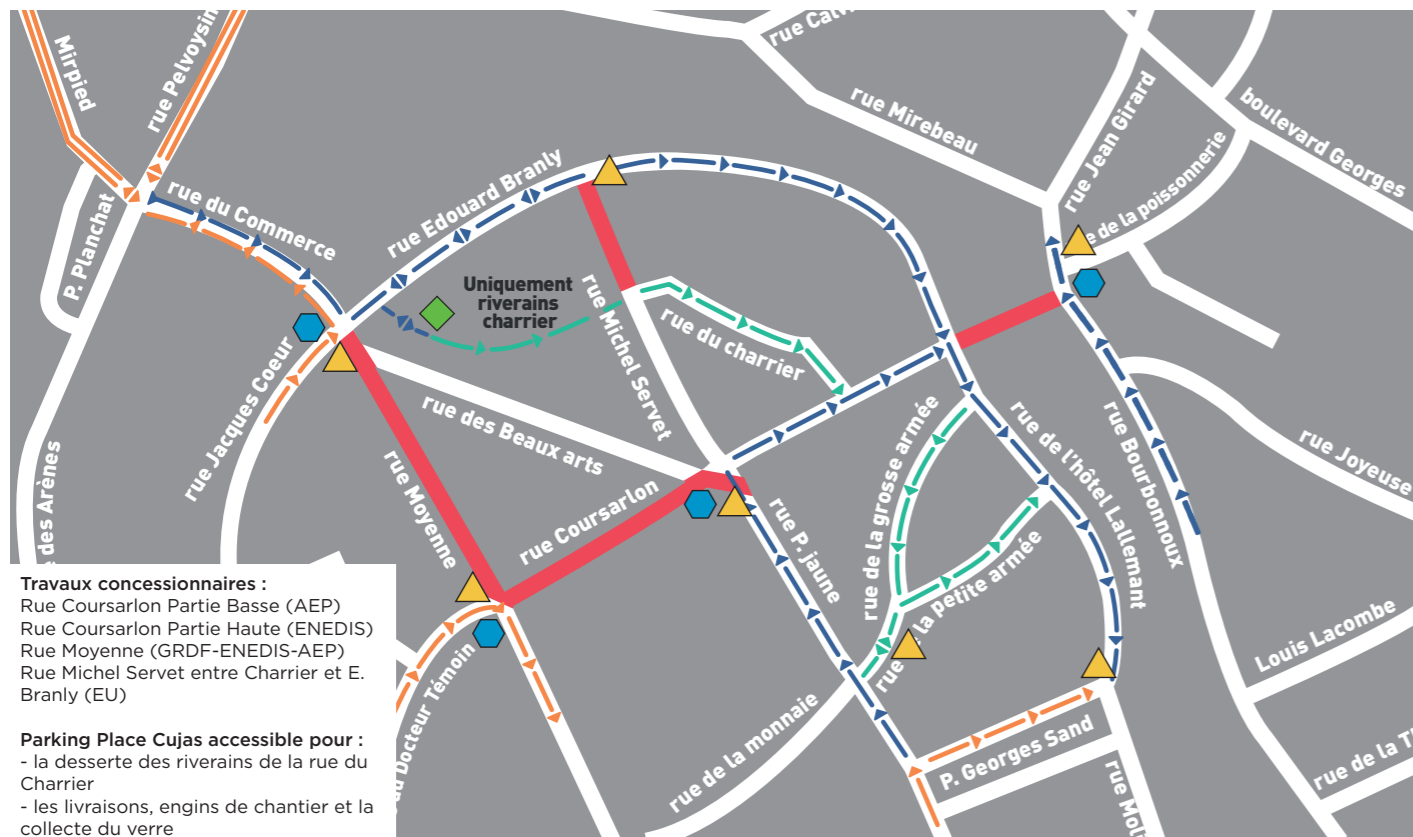
Pour tous renseignements :
aces-centreancien@ville-bourges.fr

Vous trouverez ci-joint pour votre parfaite information les plans de circulation pour cette première période de travaux du 2 mai au 29 juillet 2022.

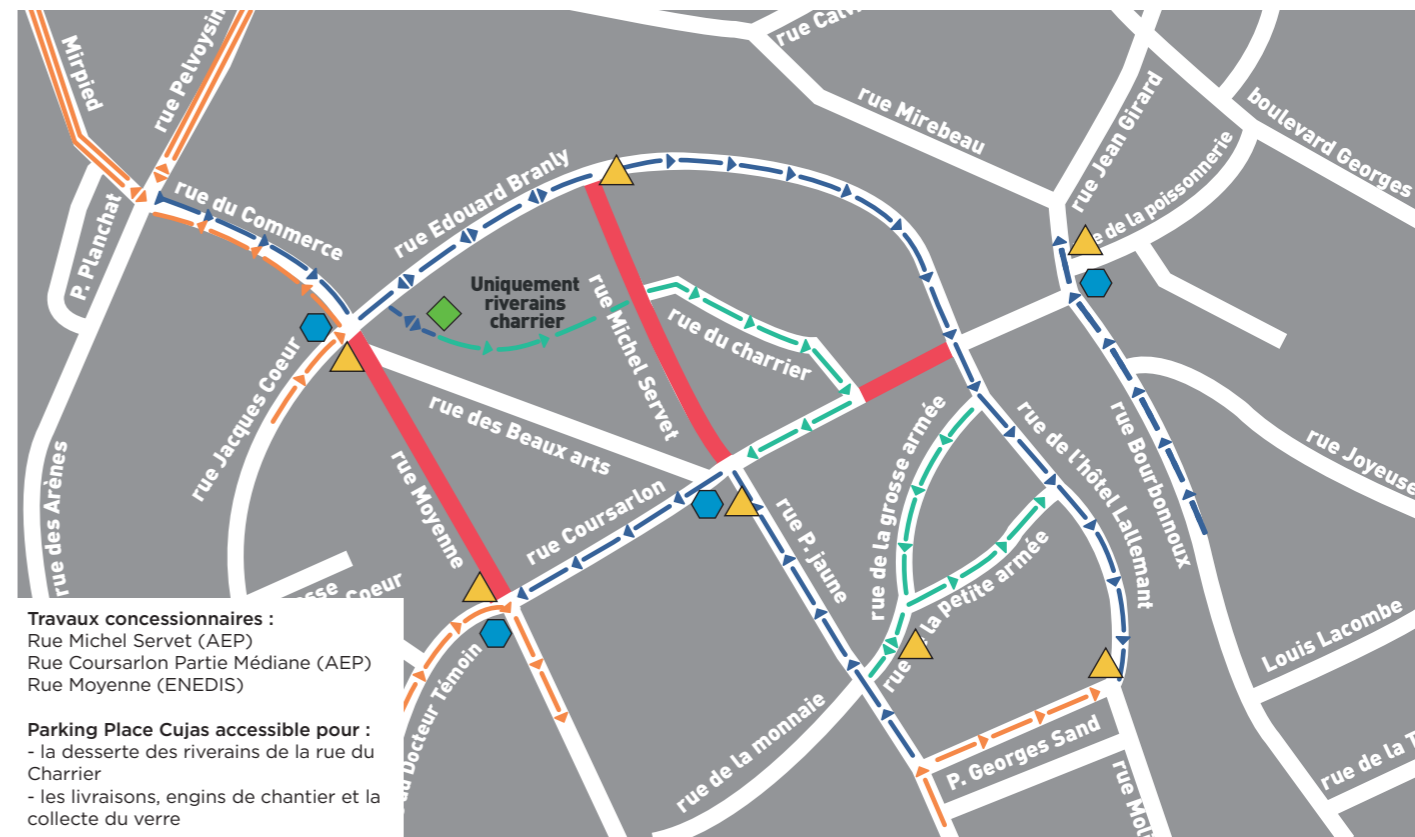
Les plans de circulation relatifs à la seconde période de travaux feront l'objet d'une communication ultérieure.



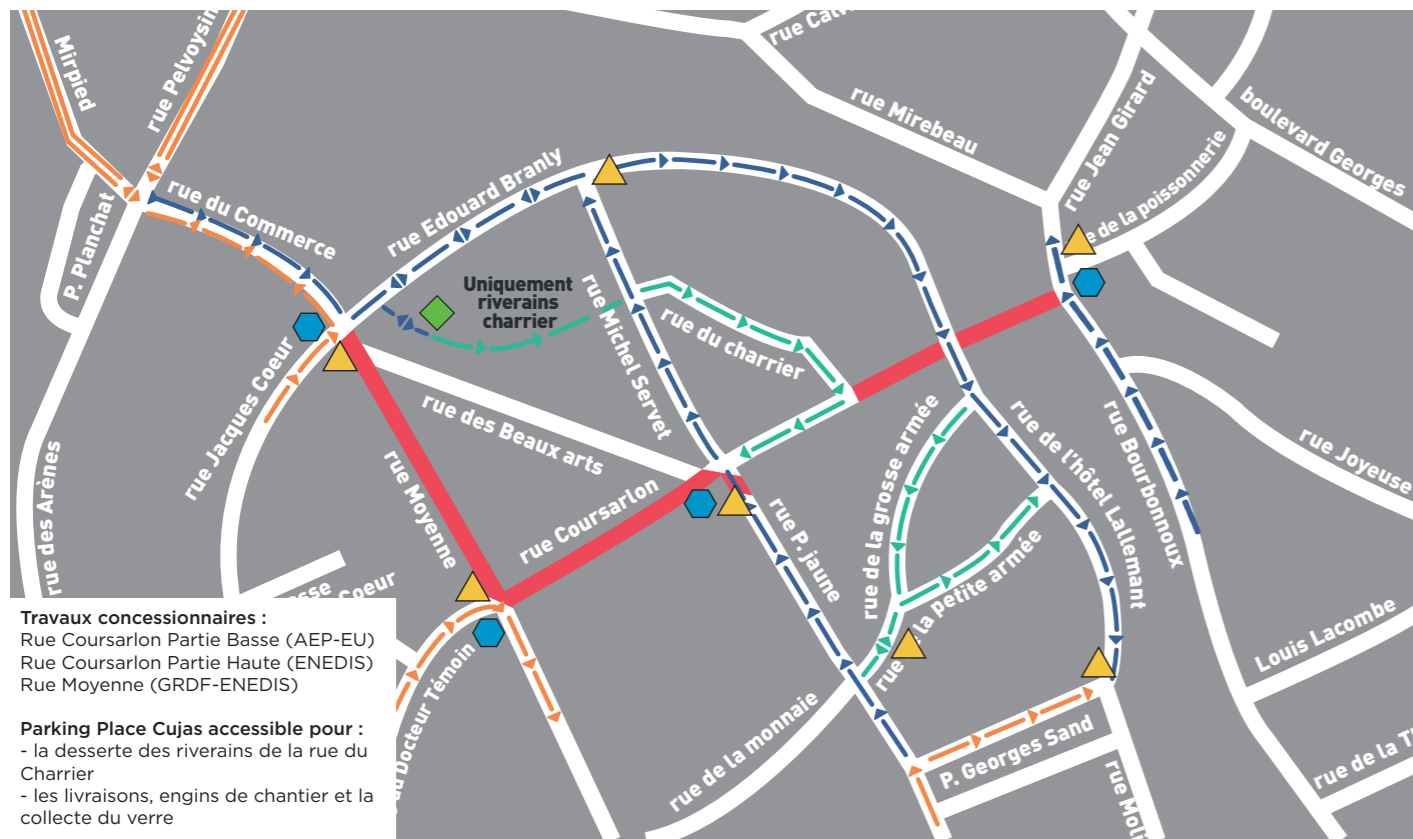
**PLAN CIRCULATION PHASE 1
DU 2 MAI AU 17 MAI 2022**



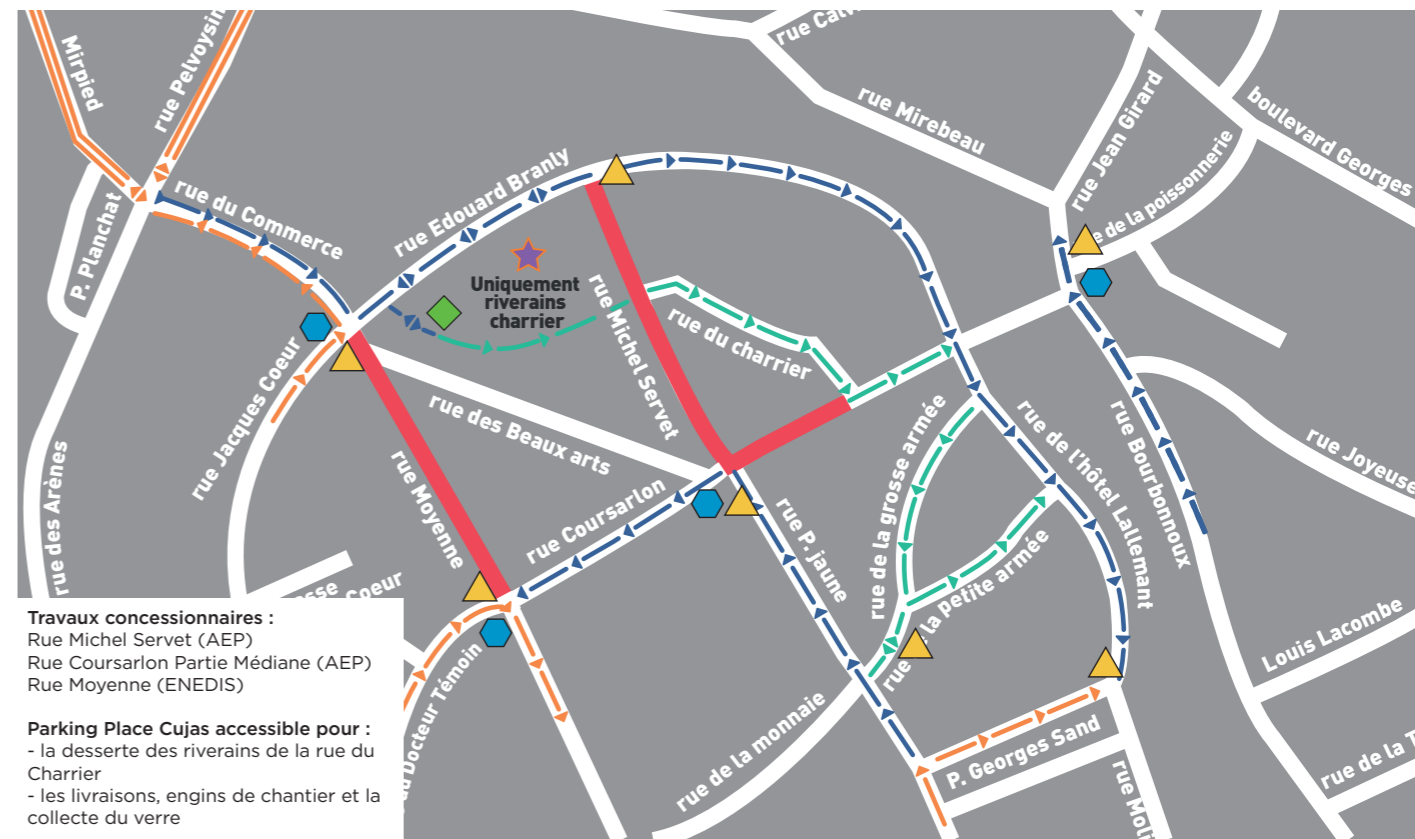
**PLAN CIRCULATION PHASE 1
DU 23 MAI AU 3 JUIN 2022**



**PLAN CIRCULATION PHASE 1
DU 18 MAI AU 20 MAI 2022**



**PLAN CIRCULATION PHASE 1
DU 6 JUIN AU 24 JUIN 2022**



- Emprise concernée par les travaux
- Desserte pour tous les usagers en sens unique
- ↔ Desserte pour tous les usagers avec contre-sens autorisé
- ↔↔ Desserte pour tous les usagers avec double sens de circulation
- ↔↔ Desserte riverains, livraisons, engins de chantier et de ramassage des ordures ménagères avec contre-sens autorisé
- Desserte riverains, livraisons, engins de chantier et de ramassage des ordures ménagères en sens unique
- ★ Diagnostic Archéologique (emprise en cours de définition sur la partie basse de la place)
- Desserte uniquement pour les riverains en sens unique
- ↔ Desserte uniquement pour les riverains avec contre-sens autorisé
- ↔↔ Desserte uniquement pour les riverains en sens unique
- ▲ Point de collecte pour les déchets
- Point de livraison des commerces
- ◆ Point de collecte verre

- Emprise concernée par les travaux
- Desserte pour tous les usagers en sens unique
- ↔ Desserte pour tous les usagers avec contre-sens autorisé
- ↔↔ Desserte pour tous les usagers avec double sens de circulation
- ↔↔ Desserte riverains, livraisons, engins de chantier et de ramassage des ordures ménagères avec contre-sens autorisé
- Desserte riverains, livraisons, engins de chantier et de ramassage des ordures ménagères en sens unique
- ★ Diagnostic Archéologique (emprise en cours de définition sur la partie basse de la place)
- Desserte uniquement pour les riverains en sens unique
- ↔ Desserte uniquement pour les riverains avec contre-sens autorisé
- ↔↔ Desserte uniquement pour les riverains en sens unique
- ▲ Point de collecte pour les déchets
- Point de livraison des commerces
- ◆ Point de collecte verre